

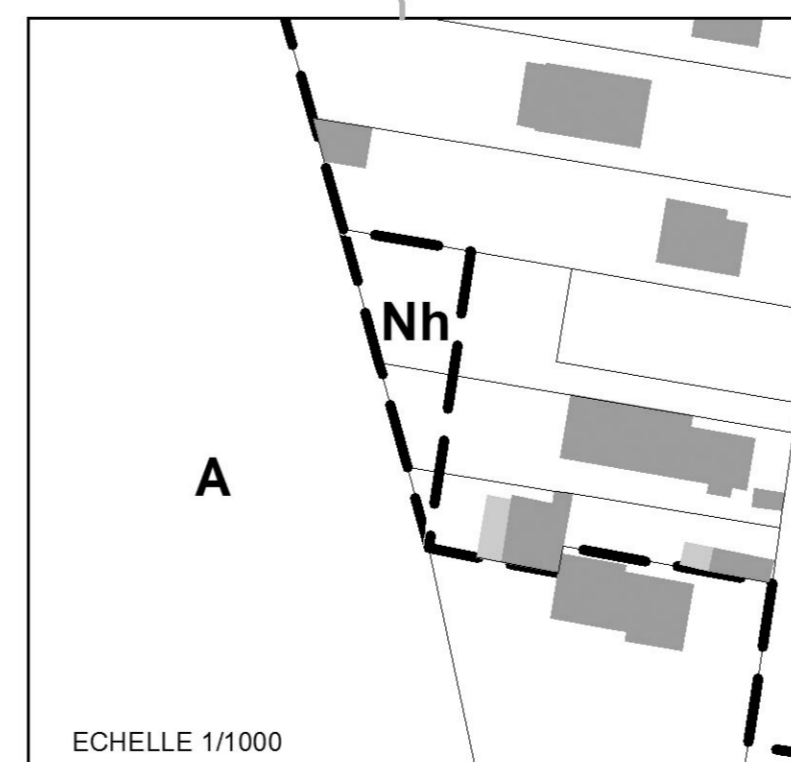
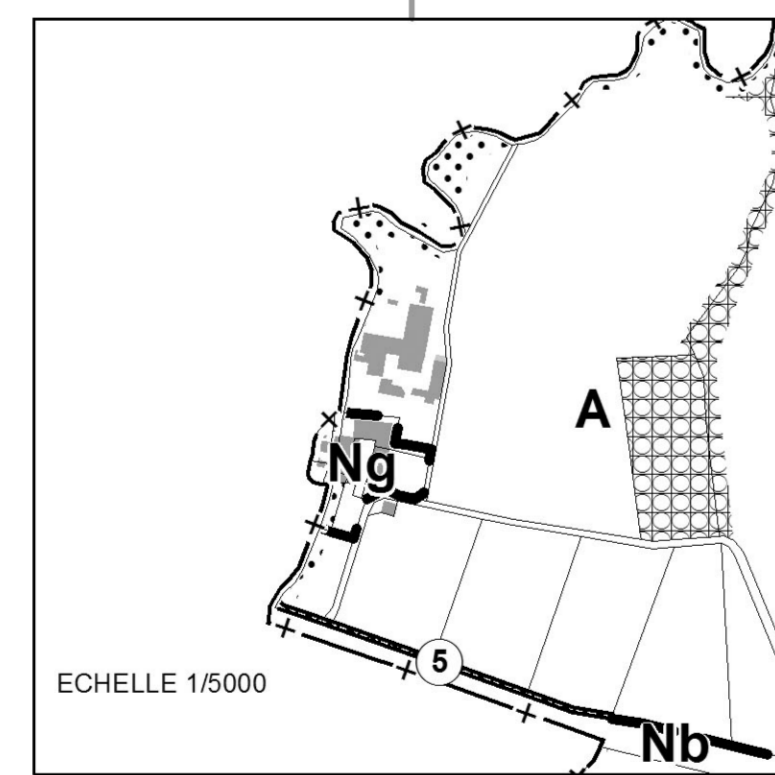
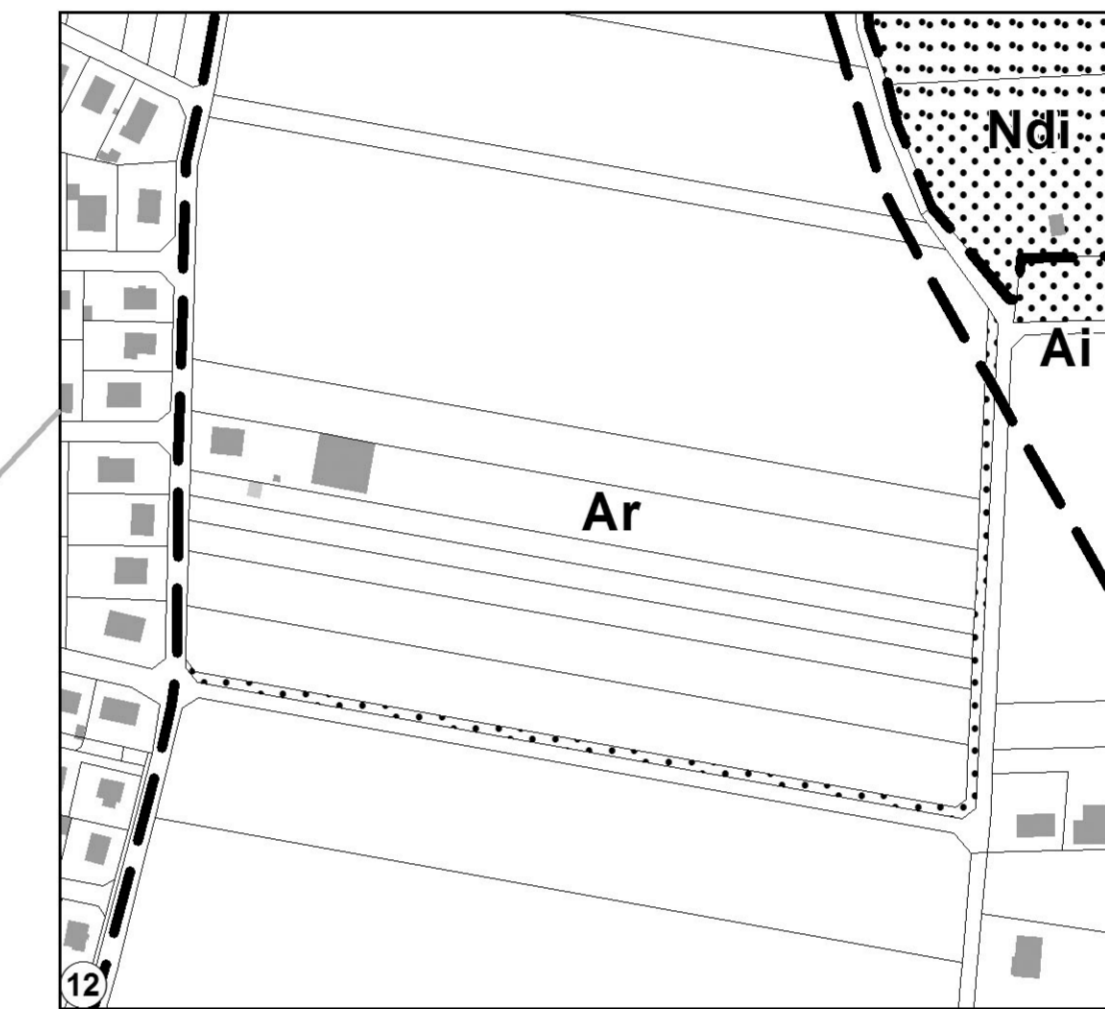
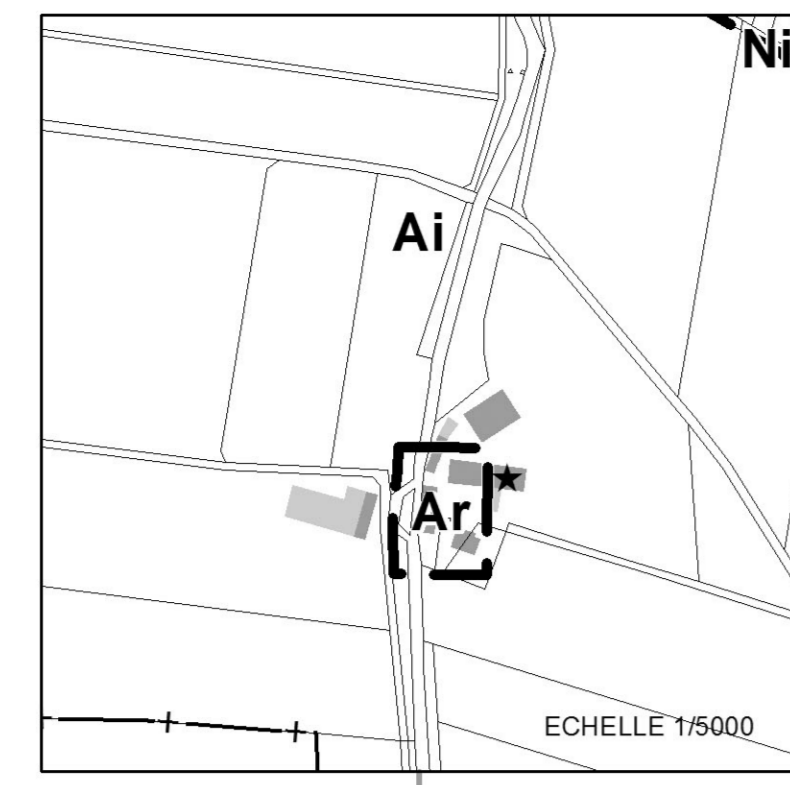
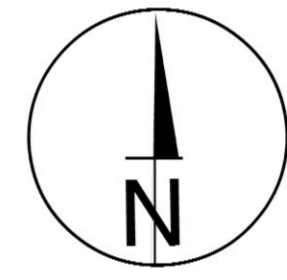


3.a. Règlement graphique  
Plan de zonage au 1/10 000ème

ELABORATION  
Approuvée par délibération du Conseil  
Municipal du 28 Juin 2018  
FRANÇOIS HEYMANN  
Le Maire



Juin 2018



- LIMITES**
- — — — — limite communale
  - - - - - limite de zone ou de secteur
- zone inondable PPRI**
- risque faible
  - risque fort
- EMPLACEMENTS RESERVES**
- numéro de renvoi à la liste des emplacements réservés
  - pipeline
- PLANTATIONS ET ESPACES BOISES**  
classés au titre des articles L. 113-1 et L. 113-2 du code de l'urbanisme
- espaces boisés classés
  - plantations à réaliser
  - lignes électriques
  - zone humide remarquable
  - établissements agricoles générant un périmètre de réciprocité
  - protection des ripayves et de boisements au titre de l'article L. 151-23 du code de l'urbanisme

D'une manière générale, les limites de zone ou de secteur s'appuient sur des limites parcellaires. Dans le cas contraire, la limite à considérer est constituée par l'axe des limites de zone ou de secteur.